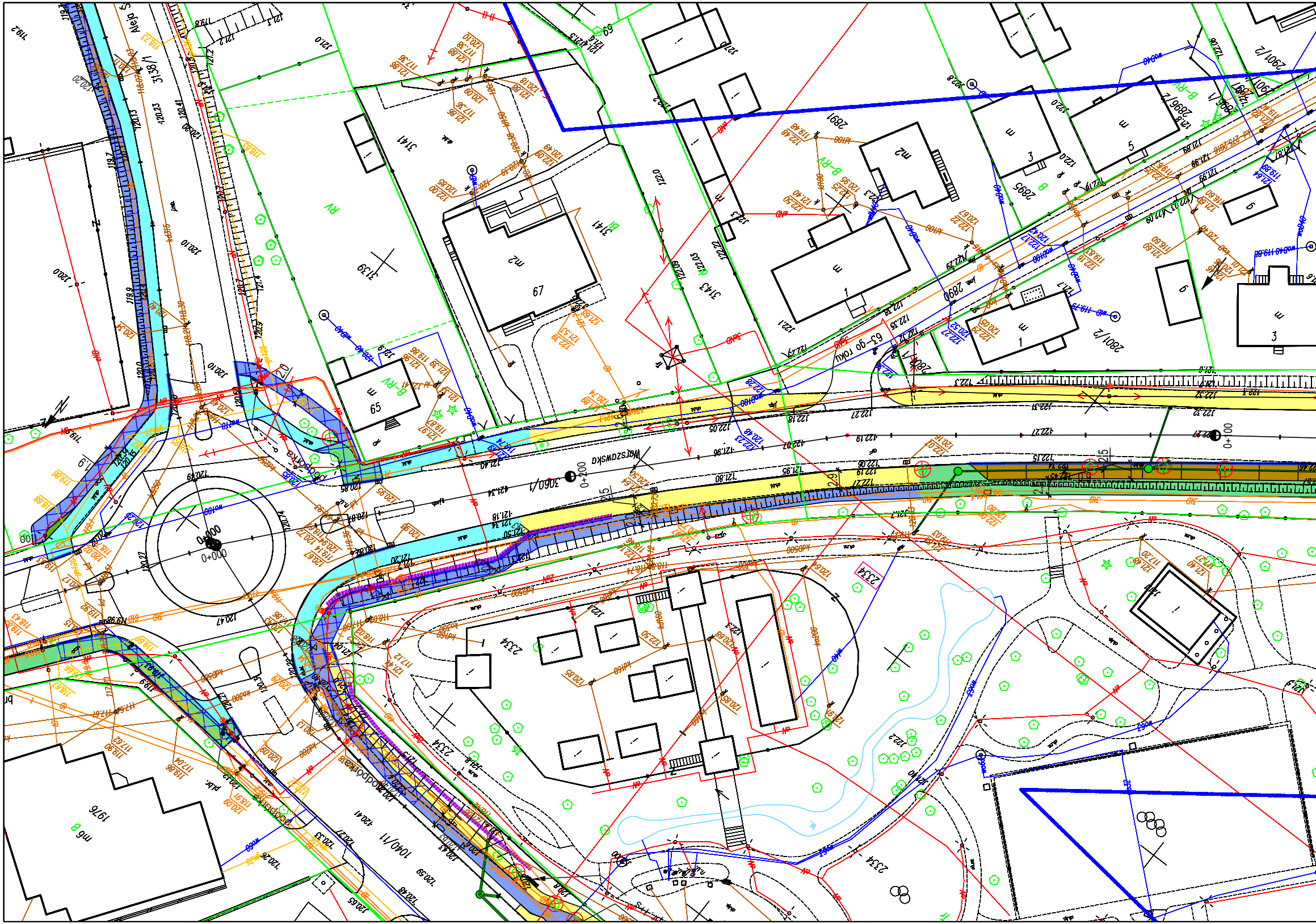
Aleja 5
Warszawska
Podgórna
3138/1
3141
3139
3143
2891
2895
2890
2891/2
2896/2
2801/2
2334
1040/11
1976
3060/1
65
67
1
3
5
6
9
0+000
0+200
0+400
0+100
63-go roku
B-RV
RV
m2
m6
B

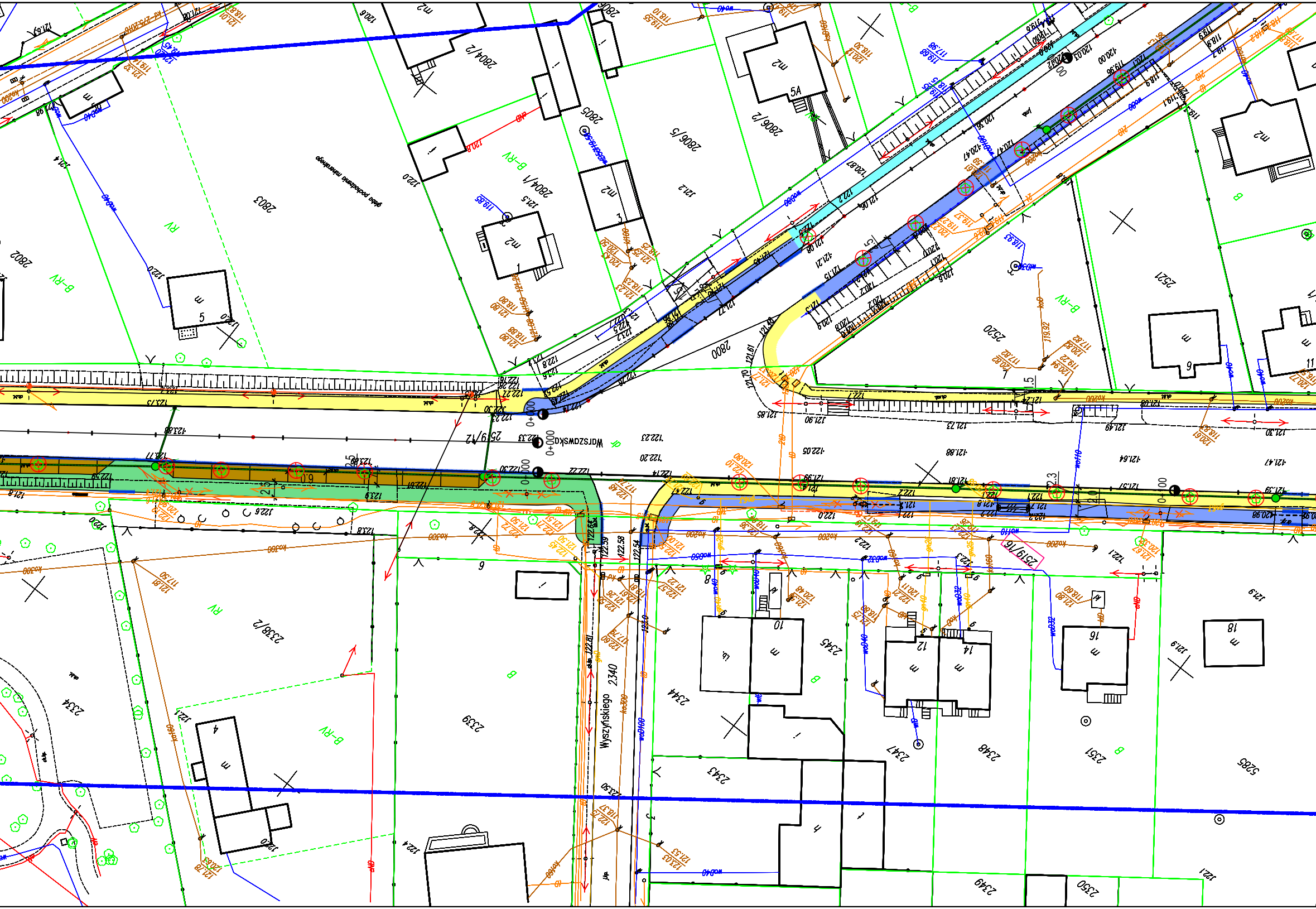
Warszawska
Wyszyńskiego
2802
2803
2804/1
2804/2
2805
2806/5
2806/2
2800
2520
2521
2519/12
2519/16
2334
2338/2
2339
2340
2343
2344
2345
2347
2348
2349
2350
2351
5285
B-RV
RV
B
5A
0+000
122.33
122.30
122.23
121.85
121.90
121.73
121.49
121.30

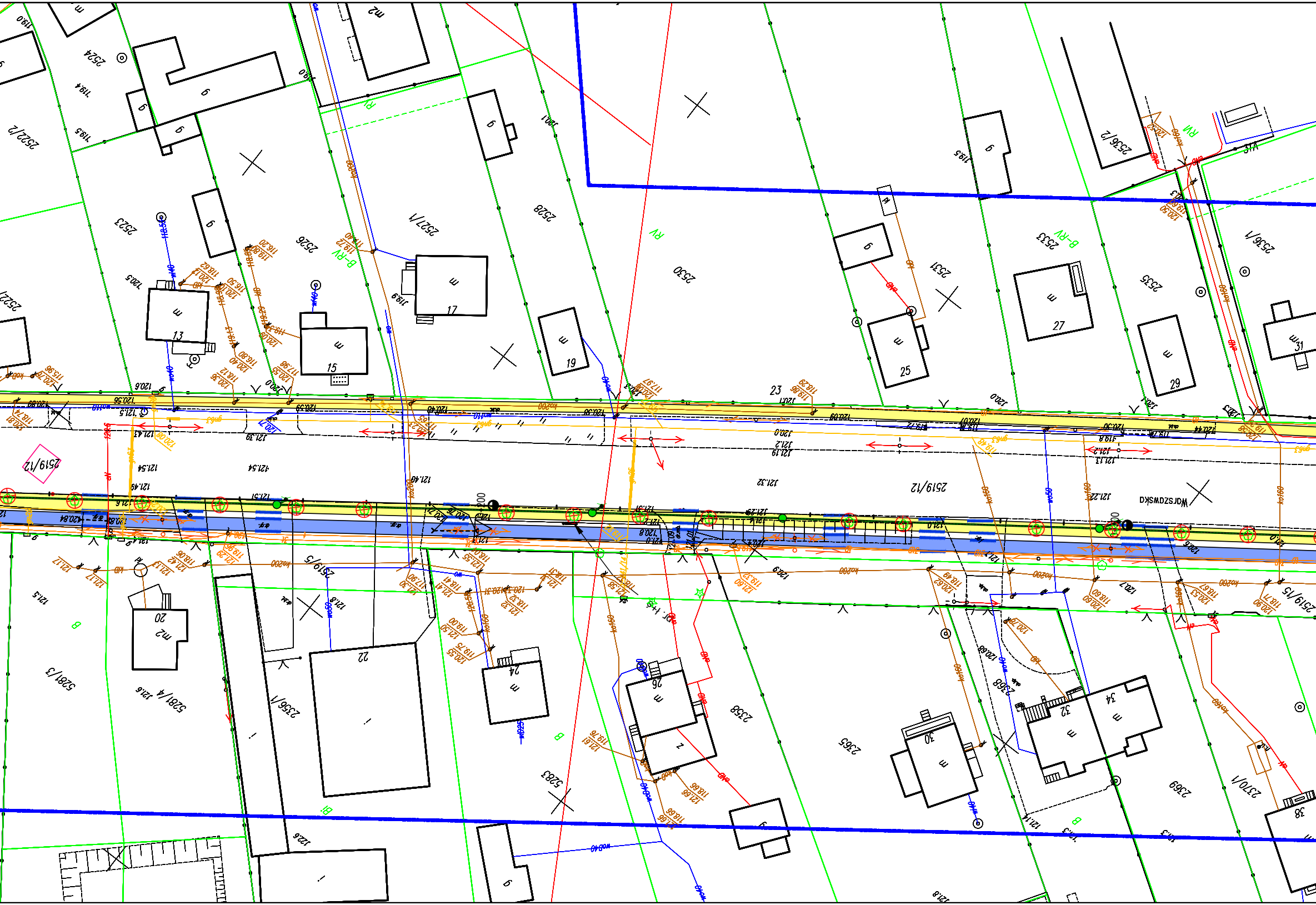
Warszawska
2519/12
2519/5
2519/15
2524
2522/2
2523
2526
2527/1
2528
2530
2531
2533
2535
2536/2
2536/1
2356/1
5281/3
5281/4
5283
2358
2365
2368
2369
2370/1
13
15
17
19
23
25
27
29
31
20
22
24
26
30
32
34
38
RV
B-RV
B

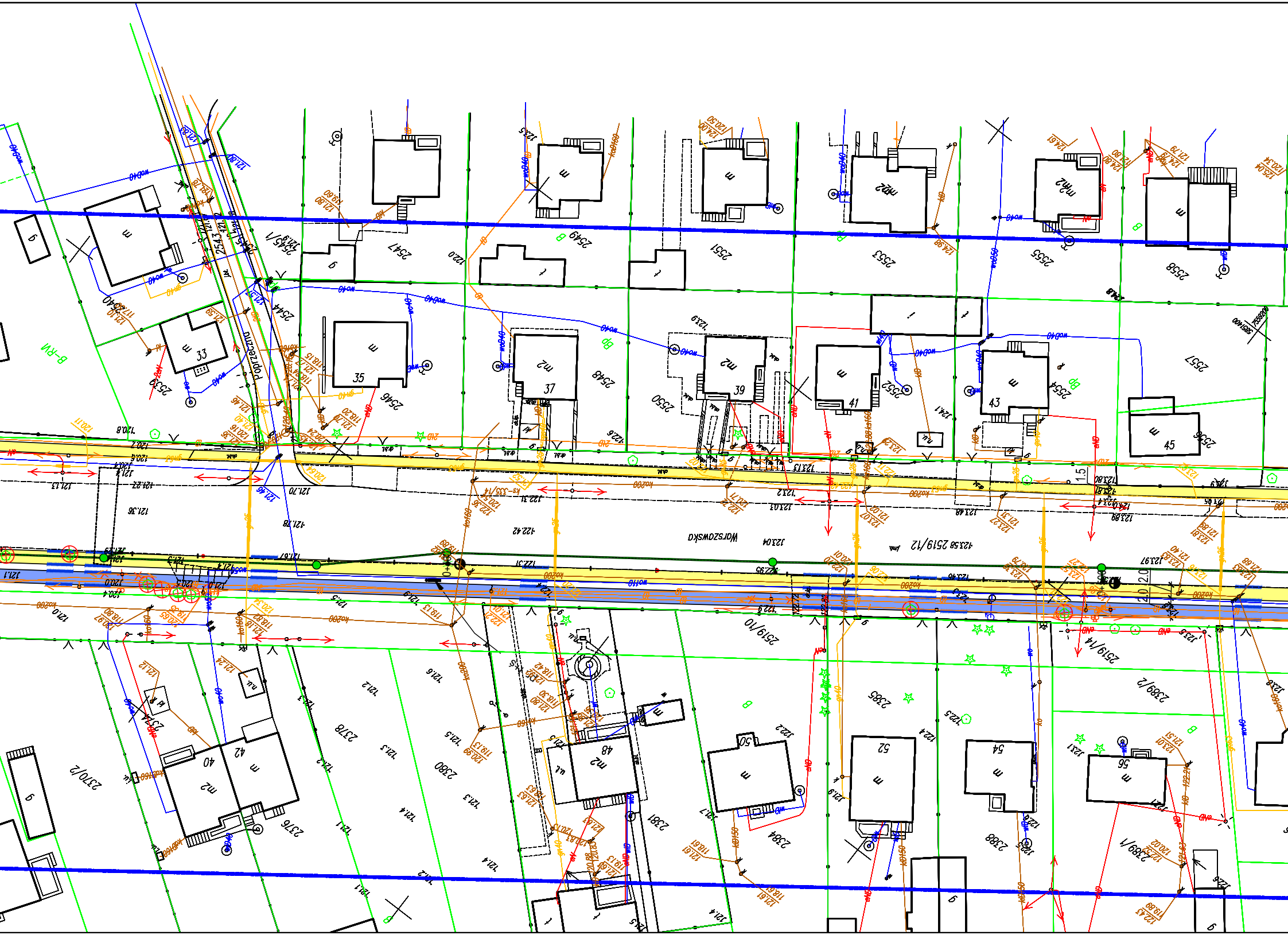
Warszawska
Poprzeczna
2519/12
2519/10
2519/14
2543
2544
2545/1
2540
2539
2546
2547
2548
2549
2550
2551
2552
2553
2554
2555
2556
2557
2558
2370/2
2376
2378
2380
2381
2384
2385
2388
2389/1
2389/2
33
35
37
39
41
43
45
40
42
48
50
52
54
56
B-RN

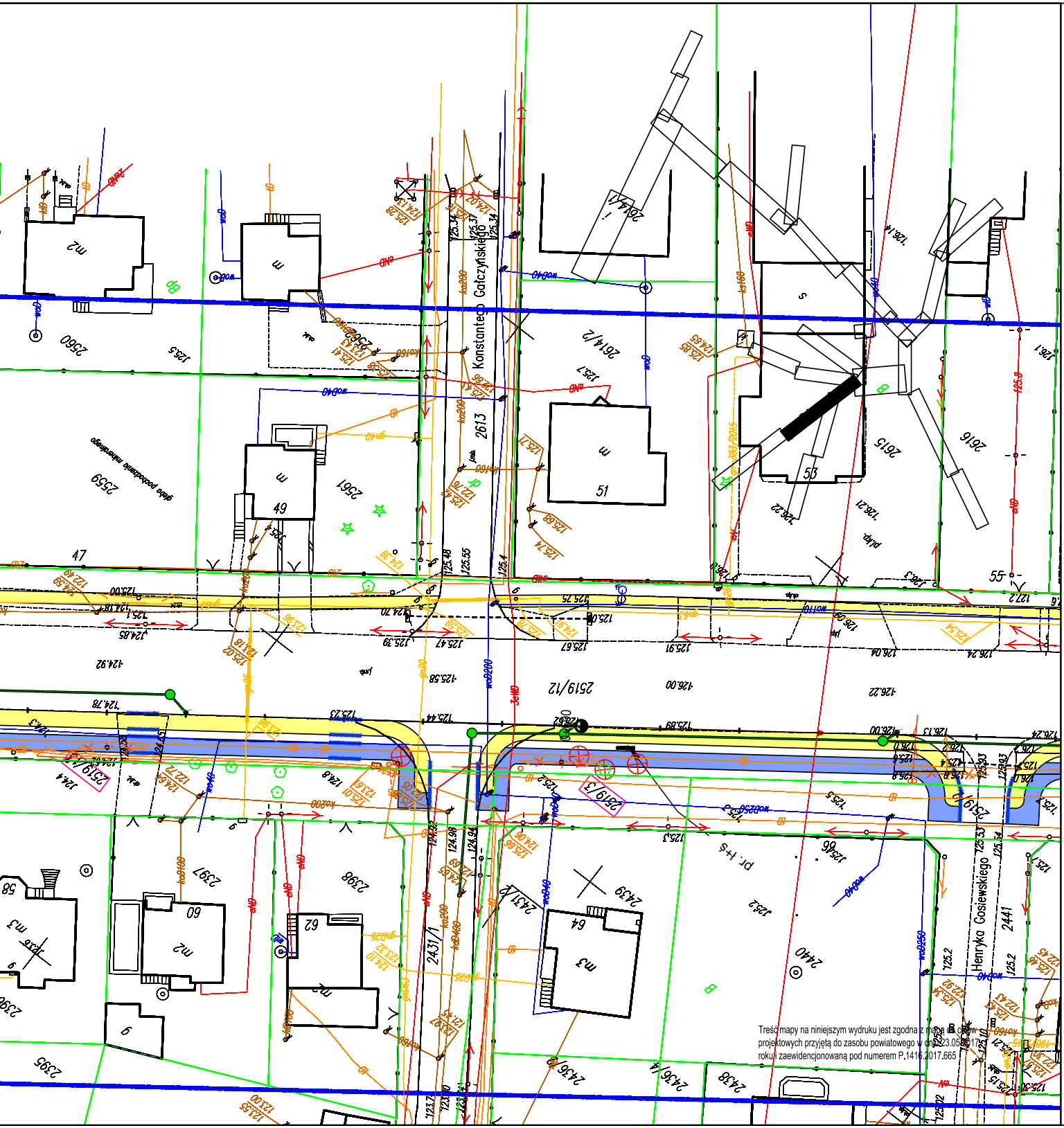
Konstantego Gałczyńskiego
Henryka Gosiewskiego
2560
2559
2561
2614/2
2614/1
2615
2616
2613
2519/12
2519/13
2519/3
2519/4
2397
2398
2431/1
2431/2
2439
2440
2441
2436/1
2436/4
2438
2395
49
51
53
55
47
60
62
64
58
m2
m3
pr. t+s
gbo pochodzenia naturalnego
125.5
125.7
126.00
126.22
125.58
124.92
124.78

Treść mapy na niniejszym wydruku jest zgodna z mapą do celów projektowych przyjętą do zasobu powiatowego w dniu 23.05.2017 roku i zaewidencjonowaną pod numerem P.1416.2017.665

LEGENDA:

▭	działki objęte opracowaniem
🟩	projektowany ciąg pieszo rowerowy
🟦	projektowana ścieżka rowerowa
🟨	projektowany/remontowany chodnik
▨	kostka kamienna
🟪	istniejąca ścieżka rowerowa
🟦	istniejący chodnik
🟦	istniejący ciąg pieszo–rowerowy
🟩	projektowany pas zieleni
🟪	projektowane parkingi/wiaty dla rowerów
🟥	pas dla rowerów wyznaczony w jezdni – oznakowanie poziome
🟫	projektowane miejsca parkingowe
▭	regulacja, profilowanie rowu
🟦	proj. kładka dla rowerzystów
🟥	istniejące miejsca parkingowe
118.3	proj. rzędne wysokościowe
―	proj. murek z prefabrykatu typu L
―	proj. murek z gazonów
―	proj. palisada betonowa
―•―•―	proj. bariera typu olsztyńskiego
―	proj. ściek betonowy
―	proj. przedłużenie przepustu
―	krawężnik/obrzeże
- - -	krawężnik wtopiony
✕ ✕	elementy do usunięcia
―	ISTN. SIEĆ WODOCIĄGOWA
―	ISTN. SIEĆ KANALIZACJI SANITARNEJ
―	ISTN. LINIA NAPOWIETRZNA
―	ISTN. SIEĆ ELEKTROENERGETYCZNA
―	ISTN. SIEĆ TELETECHNICZNA
―	ISTN. SIEĆ GAZOWA
✕	ISTN. SŁUP ENERGETYCZNY DO LIKWIDACJI
―	PROJ. KANALIZACJA DESZCZOWA
―	PROJ. KANALIZACJA SANITARNA
―	PROJ. WODOCIĄG
●	PROJ. KRATKA DESZCZOWA
●	PROJ. STUDNIA CHŁONNA
↗	PROJ. PRZESTAWIENIE HYDRANTU
―•―	PROJ. NOWY SŁUP ENERGETYCZNY
―•―	PROJ. OŚWIETLENIE
✕ ✕	PROJ. ROZBIÓRKI BUDOWLI
―	PROJ. BUDOWLE TELEKOMUNIKAYCJNE
⊗	DRZEWO DO USUNIĘCIA
⊗	KARPINA DO USUNIĘCIA
○	DRZEWO DO ZACHOWANIA
⊗	DRZEWO DO PRZESADZENIA/USUNIĘCIA
☁	SKUPISKO MŁODYCH DRZEW DO USUNIĘCIA

PRAWA AUTORSKIE ZASTRZEŻONE

Jednostka projektowa:	Inwestor:
ROAD CONCEPT RENATA KOZAK UL. SIENKIEWICZA 21 11-600 WĘGORZEWO	MIASTO OSTRÓW MAZOWIECKA UL. 3 MAJA 66 07-300 OSTRÓW MAZOWIECKA

Nazwa zadania:	BUDOWA ŚCIEŻEK ROWEROWYCH NA TERENIE MIASTA OSTRÓW MAZOWIECKA O DŁUGOŚCI OK. 17KM, WRAZ Z BUDOWĄ INFRASTRUKTURY TOWARZYSZĄCEJ I PRZEBUDOWĄ KOLIZJI		Branża: wielobranżowy
Tytuł rysunku:	PROJEKT ZAGOSPODAROWANIA TERENU		Skala: 1:500
Projektował: branża drogowa /przepusty	mgr inż. Renata Kozak WAM/0128/POOD/10	Podpis:	
Projektował: branża sanitarna	mgr inż. Bartosz Szewczyk WAM/0023/POOS/08	Podpis:	
Projektował: branża elektr.	mgr inż. Daniel Filipowicz WAM/0096/PWOE/12	Podpis:	
Projektował: branża teletech.	inż. Stanisław Olszewski 0022/ 96 / U	Podpis:	
Projektował: branża konstruk.	inż. Tomasz Sikorski WAM/0056/PWOK/08	Podpis:	
Opracował: zieleń	Adam Zinkiewicz	Podpis:	
Sprawdził: branża drogowa /przepusty	mgr inż. Mariusz Raszkiewicz WAM/0129/POOD/10	Podpis:	
Sprawdził: branża sanitarna	mgr inż. Grzegorz Kowalewski WAM/0022/POOS/08	Podpis:	
Sprawdził: branża elektr.	mgr inż. Marcin Grzesiukiewicz PDL/0154/POOE/10	Podpis:	Data: 06.2017
Sprawdził: branża konstruk.	mgr inż. Anna Sikorska WAM/0099/POOK/10	Podpis:	Nr rysunku: 2.5